



**КОМИТЕТ ИМУЩЕСТВЕННЫХ ОТНОШЕНИЙ
АДМИНИСТРАЦИИ ПЕРМСКОГО МУНИЦИПАЛЬНОГО ОКРУГА**

РЕШЕНИЕ

о размещении объектов № 636

Пермский край
Пермский округ

22.03.2024

Комитет имущественных отношений администрации Пермского муниципального округа разрешает Акционерному обществу «Газпром газораспределение Пермь» (ИНН 5902183841, ОГРН 2125902017723, почтовый адрес: 614000, г. Пермь, ул. Петропавловская, 43)

размещение объекта «газопровод давлением до 1,2 Мпа, для размещения которого не требуется разрешения на строительство»

на землях муниципальная собственность и государственная собственность на которые не разграничена.

на срок 1 год.

Местоположение: Пермский край, Пермский муниципальный округ, п. Протасы, ул. Майская, к дому 5.

Приложение: схема предполагаемых к использованию земель или части земельного участка.

Особые условия использования:

1. При размещении объекта учесть параметры ширины проезда улично-дорожной сети, во избежание сужения полосы отвода дороги.
2. Получение разрешения на производство земляных работ.

Заместитель председателя комитета



(подпись, печать)

М.В. Королева

Схема предполагаемых к использованию земель или части земельного участка

Объект: Газопровод давлением до 1,2 Мпа, для размещения которого не требуется разрешения на строительство
 Местоположение: расположенных по адресу: Пермский край, м.о. Пермский, п. Протасы, ул. Майковская, к дому 5








Площадь земель или части земельного участка, кв.м.: 3804

Категория земель: земли населенных пунктов

Вид разрешенного использования: -

Описание границ смежных землепользователей:

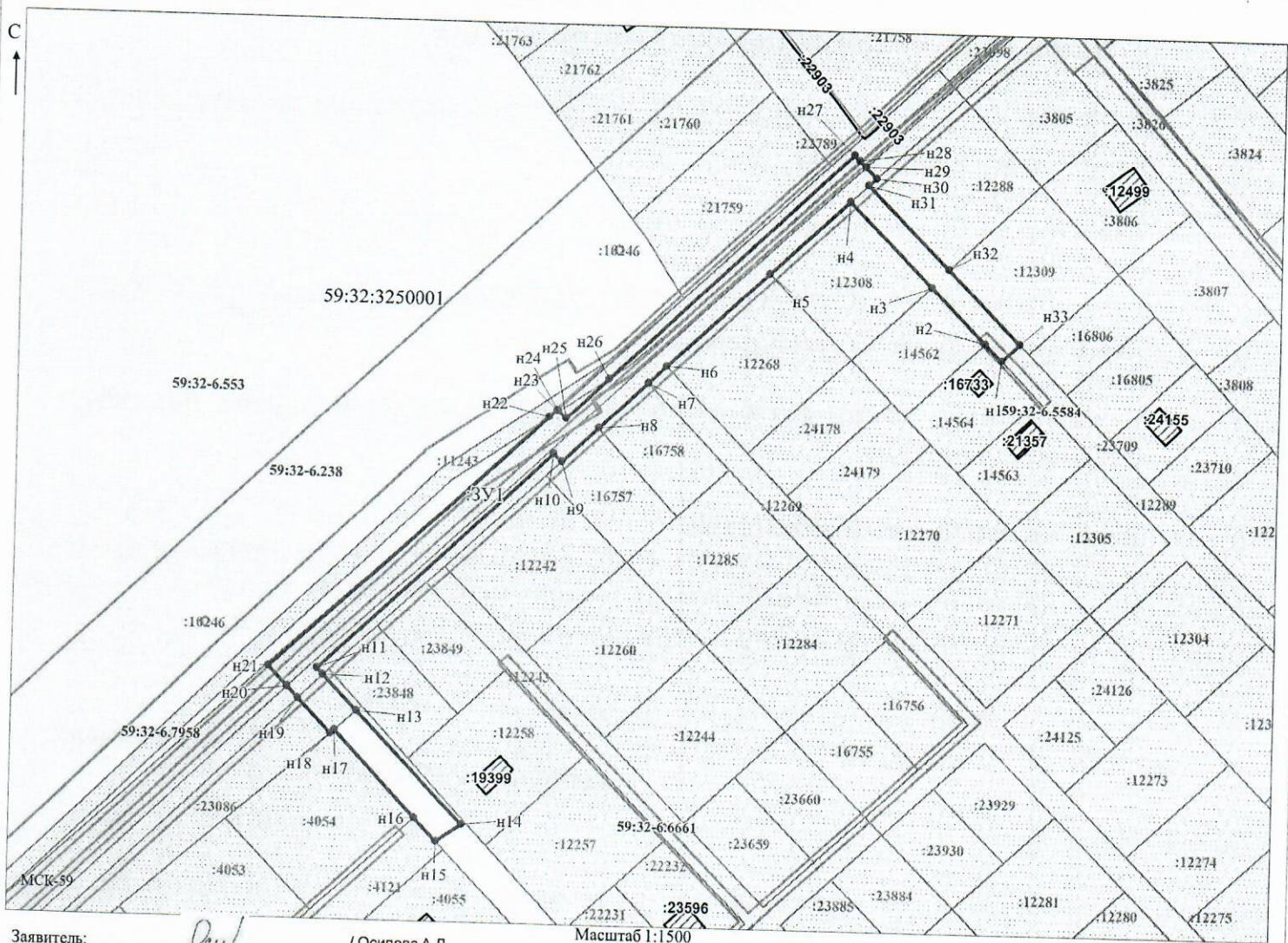
- От точки н1 до точки н2 - земельный участок с кадастровым номером 59:32:3250001:14564
- От точки н2 до точки н3 - земельный участок с кадастровым номером 59:32:3250001:14562
- От точки н3 до точки н5 - земельный участок с кадастровым номером 59:32:3250001:12308
- От точки н5 до точки н6 - земельный участок с кадастровым номером 59:32:3250001:12268
- От точки н6 до точки н7 - земельный участок с кадастровым номером 59:32:3250001:12269
- От точки н7 до точки н8 - земельный участок с кадастровым номером 59:32:3250001:16758
- От точки н8 до точки н9 - земельный участок с кадастровым номером 59:32:3250001:16757
- От точки н9 до точки н12 - земельный участок с кадастровым номером 59:32:3250001:23086, 59:32:3250001:11243
- От точки н12 до точки н13 - земельный участок с кадастровым номером 59:32:3250001:23086
- От точки н13 до точки н15 - земли общего пользования
- От точки н15 до точки н16 - земельный участок с кадастровым номером 59:32:3250001:4054
- От точки н16 до точки н18 - земельный участок с кадастровым номером 59:32:3250001:4054
- От точки н18 до точки н19 - земельный участок с кадастровым номером 59:32:3250001:23086
- От точки н19 до точки н20 - земельный участок с кадастровым номером 59:32:3250001:23086, 59:32:3250001:11243

- Условные обозначения:**
-  - предполагаемый участок земель, на которых планируется размещение объекта
 -  - границы и номер земельного участка, сведения о которых внесены в ЕГРН
 -  - границы и номер объекта капитального строительства, сведения о которых внесены в ЕГРН
 -  - граница кадастрового квартала
 -  - зоны с особыми условиями использования территории, сведения о которых внесены в ЕГРН
 -  - обозначение запрашиваемого земельного участка
 -  - характеристическая точка границ земель или части земельного участка

59:32:3250001 - номер кадастрового квартала

Каталог координат, м

| № точки границы | X | Y |
|-----------------|-----------|------------|
| н1 | 504091.56 | 2208967.91 |
| н2 | 504097.05 | 2208962.55 |
| н3 | 504114.93 | 2208945.10 |
| н4 | 504142.24 | 2208918.42 |
| н5 | 504118.17 | 2208893.02 |
| н6 | 504087.20 | 2208860.36 |
| н7 | 504081.69 | 2208854.56 |
| н8 | 504066.72 | 2208838.77 |
| н9 | 504055.68 | 2208827.11 |
| н10 | 504058.13 | 2208824.44 |
| н11 | 503986.58 | 2208750.11 |
| н12 | 503984.52 | 2208752.09 |
| н13 | 503973.23 | 2208762.93 |
| н14 | 503937.37 | 2208797.36 |
| н15 | 503931.59 | 2208789.30 |
| н16 | 503939.12 | 2208782.20 |
| н17 | 503966.77 | 2208756.11 |
| н18 | 503965.72 | 2208754.89 |
| н19 | 503976.89 | 2208744.16 |
| н20 | 503980.53 | 2208740.67 |
| н21 | 503986.88 | 2208734.57 |
| н22 | 504069.85 | 2208822.83 |
| н23 | 504072.21 | 2208825.34 |
| н24 | 504071.83 | 2208825.76 |
| н25 | 504069.57 | 2208828.22 |
| н26 | 504082.71 | 2208841.86 |
| н27 | 504157.49 | 2208919.45 |
| н28 | 504155.75 | 2208921.14 |
| н29 | 504153.65 | 2208923.18 |
| н30 | 504150.06 | 2208926.65 |
| н31 | 504147.75 | 2208924.22 |
| н32 | 504120.92 | 2208950.42 |
| н33 | 504097.19 | 2208973.59 |
| н1 | 504091.56 | 2208967.91 |



Заявитель: МП / Осипова А.Д. Масштаб 1:1500
 (подпись, расшифровка подписи)

(для юридических лиц и индивидуальных предпринимателей)